

GEODETICKÉ ÚDAJE

Výpis z databáze Železničního bodového pole

Databáze: **szgdb** ----- Umístěná v: szg0000plznt180.szg.szdc.cz : 5432

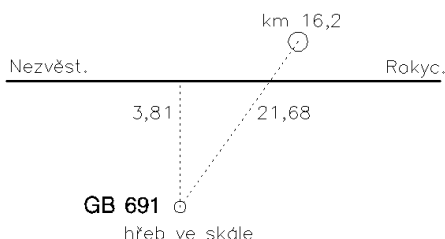
Pracoviště: **SŽG, pracoviště Plzeň** - 12. 08. 2020 16:11:44 - Pelikán, Petr

!!! NEŘÍZENÁ KOPIE !!!

str. 1/8

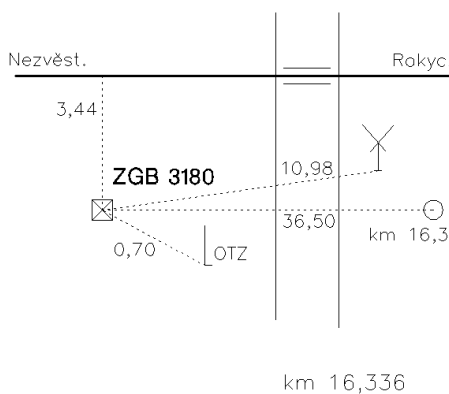
Traťový úsek: **0411** Rokycany (mimo) - Nezvěstice (mimo)
Definiční úsek: **06** Příkosice - Lipnice
Číslo bodu: **691** km: **16,225** Katastrální území: Mešno

Souřadnice JTSK
Y = 806555,686
X = 1083080,684
Nadm. výška 460,062
Souřadnice ETRS89
Latitude
Longitude
El. High
Výškový systém: Bpv
Typ určení výšky: Nivelací
Typ určení bodu: POL
Třída přesnosti: 2
Splnění TKP: ANO
Druh stabilizace: hřeb
Poznámka: hřeb: ve skále
Vyhotovil: SŽG Praha, pracoviště Plzeň
Platnost (od – do): 17. 5. 2016 -
Transformační klíč:
Původ bodu: G90272H39014



Traťový úsek: **0411** Rokycany (mimo) - Nezvěstice (mimo)
Definiční úsek: **06** Příkosice - Lipnice
Číslo bodu: **3180** km: **16,340** Katastrální území: Mešno

Souřadnice JTSK
Y = 806621,792
X = 1083176,199
Nadm. výška 456,896
Souřadnice ETRS89
Latitude N 49°38'55.38799"
Longitude E 13°37'17.84882"
El. High 503.601
Výškový systém: Bpv
Typ určení výšky: Nivelací
Typ určení bodu: GNSS
Třída přesnosti: 1
Splnění TKP: ANO
Druh stabilizace: kámen
Poznámka: mezník: OTZ, ETRF 2000
Vyhotovil: SŽG Praha, pracoviště Plzeň
Platnost (od – do): 17. 5. 2016 -
Transformační klíč: 20411000020
Původ bodu: G90272H39014



GEODETICKÉ ÚDAJE

Výpis z databáze Železničního bodového pole

Databáze: **szgdb** ----- Umístěná v: szg0000plznt180.szg.szdc.cz : 5432

Pracoviště: **SŽG, pracoviště Plzeň** - 12. 08. 2020 16:11:44 - Pelikán, Petr

!!! NEŘÍZENÁ KOPIE !!!

str. 2/8

Traťový úsek: **0411** Rokycany (mimo) - Nezvěstice (mimo)
Definiční úsek: **06** Příkosice - Lipnice
Číslo bodu: **692** km: **16,528** Katastrální území: Mešno

Souřadnice JTSK

Y = 806751,990

X = 1083317,024

Nadm. výška 453,402

Souřadnice ETRS89

Latitude

Longitude

El. High

Výškový systém: Bpv

Typ určení výšky: Nivelací

Typ určení bodu: POL

Třída přesnosti: 2

Splnění TKP: ANO

Druh stabilizace: kámen

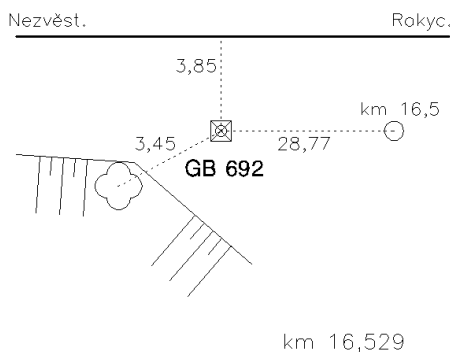
Poznámka: mezník

Vyhotovil: SŽG Praha, pracoviště Plzeň

Platnost (od – do): 17. 5. 2016 -

Transformační klíč:

Původ bodu: G90272H39014



Traťový úsek: **0411** Rokycany (mimo) - Nezvěstice (mimo)
Definiční úsek: **06** Příkosice - Lipnice
Číslo bodu: **693** km: **16,675** Katastrální území: Lipnice u Spáleného Poříčí

Souřadnice JTSK

Y = 806862,381

X = 1083413,466

Nadm. výška 452,214

Souřadnice ETRS89

Latitude

Longitude

El. High

Výškový systém: Bpv

Typ určení výšky: Nivelací

Typ určení bodu: POL

Třída přesnosti: 2

Splnění TKP: ANO

Druh stabilizace: kámen

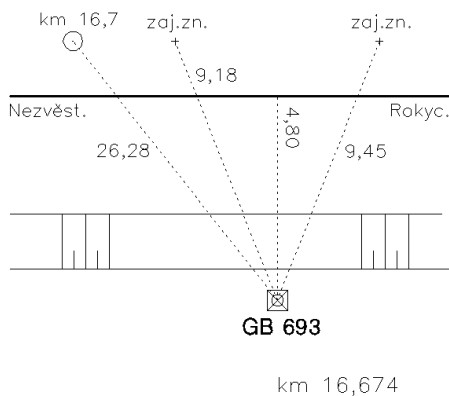
Poznámka: mezník

Vyhotovil: SŽG Praha, pracoviště Plzeň

Platnost (od – do): 17. 5. 2016 -

Transformační klíč:

Původ bodu: G90272H39014



GEODETICKÉ ÚDAJE

Výpis z databáze Železničního bodového pole

Databáze: **szgdb** ----- Umístěná v: szg0000plznt180.szg.szdc.cz : 5432

Pracoviště: **SŽG, pracoviště Plzeň** - 12. 08. 2020 16:11:44 - Pelikán, Petr

!!! NEŘÍZENÁ KOPIE !!!

str. 3/8

Traťový úsek: **0411** Rokycany (mimo) - Nezvěstice (mimo)
Definiční úsek: **06** Příkosice - Lipnice
Číslo bodu: **694** km: **16,840** Katastrální území: Lipnice u Spáleného Poříčí

Souřadnice JTSK

Y = 807031,951

X = 1083434,245

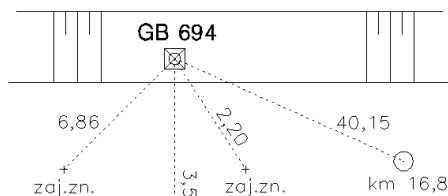
Nadm. výška 447,930

Souřadnice ETRS89

Latitude

Longitude

El. High



Výškový systém: Bpv Nezvěst. Rokyc.

Typ určení výšky: Nivelací

Typ určení bodu: POL

Třída přesnosti: 2 km 16,840

Splnění TKP: ANO

Druh stabilizace: kámen

Poznámka: mezník

Vyhotovil: SŽG Praha, pracoviště Plzeň

Platnost (od – do): 17. 5. 2016 -

Transformační klíč:

Původ bodu: G90272H39014

Traťový úsek: **0411** Rokycany (mimo) - Nezvěstice (mimo)
Definiční úsek: **06** Příkosice - Lipnice
Číslo bodu: **695** km: **16,957** Katastrální území: Lipnice u Spáleného Poříčí

Souřadnice JTSK

Y = 807115,322

X = 1083509,703

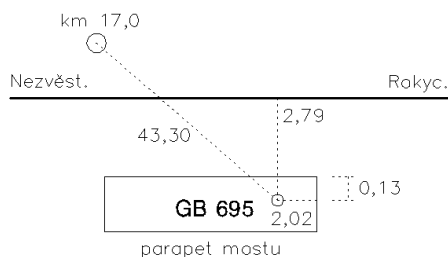
Nadm. výška 445,735

Souřadnice ETRS89

Latitude

Longitude

El. High



Výškový systém: Bpv

Typ určení výšky: Nivelací

Typ určení bodu: POL

Třída přesnosti: 2 km 16,957

Splnění TKP: ANO

Druh stabilizace: hřeb

Poznámka: hřeb: v parapetu

Vyhotovil: SŽG Praha, pracoviště Plzeň

Platnost (od – do): 17. 5. 2016 -

Transformační klíč:

Původ bodu: G90272H39014

GEODETICKÉ ÚDAJE

Výpis z databáze Železničního bodového pole

Databáze: **szgdb** ----- Umístěná v: szg0000plznt180.szg.szdc.cz : 5432

Pracoviště: **SŽG, pracoviště Plzeň** - 12. 08. 2020 16:11:44 - Pelikán, Petr

!!! NEŘÍZENÁ KOPIE !!!

str. 4/8

Traťový úsek: **0411** Rokycany (mimo) - Nezvěstice (mimo)
Definiční úsek: **06** Příkosice - Lipnice
Číslo bodu: **696** km: **17,070** Katastrální území: Lipnice u Spáleného Poříčí

Souřadnice JTSK

Y = 807218,740

X = 1083590,542

Nadm. výška 445,480

Souřadnice ETRS89

Latitude

Longitude

El. High

Výškový systém: Bpv

Typ určení výšky: Nivelací

Typ určení bodu: POL

Třída přesnosti: 2

Splnění TKP: ANO

Druh stabilizace: kámen

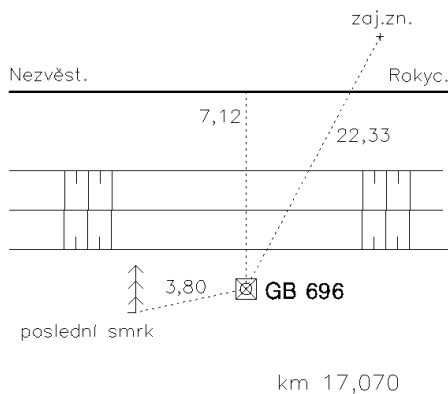
Poznámka: mezník

Vyhotovil: SŽG Praha, pracoviště Plzeň

Platnost (od – do): 17. 5. 2016 -

Transformační klíč:

Původ bodu: G90272H39014



Traťový úsek: **0411** Rokycany (mimo) - Nezvěstice (mimo)
Definiční úsek: **06** Příkosice - Lipnice
Číslo bodu: **697** km: **17,198** Katastrální území: Lipnice u Spáleného Poříčí

Souřadnice JTSK

Y = 807330,939

X = 1083583,489

Nadm. výška 445,301

Souřadnice ETRS89

Latitude

Longitude

El. High

Výškový systém: Bpv

Typ určení výšky: Nivelací

Typ určení bodu: POL

Třída přesnosti: 2

Splnění TKP: ANO

Druh stabilizace: hřeb

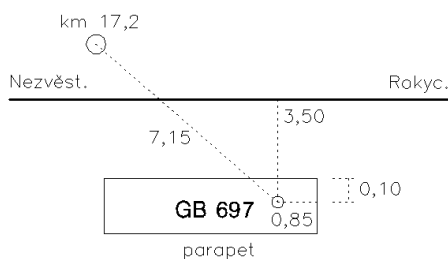
Poznámka: hřeb: v parepatu

Vyhotovil: SŽG Praha, pracoviště Plzeň

Platnost (od – do): 17. 5. 2016 -

Transformační klíč:

Původ bodu: G90272H39014



GEODETICKÉ ÚDAJE

Výpis z databáze Železničního bodového pole

Databáze: **szgdb** ----- Umístěná v: szg0000plznt180.szg.szdc.cz : 5432

Pracoviště: **SŽG, pracoviště Plzeň** - 12. 08. 2020 16:11:44 - Pelikán, Petr

!!! NEŘÍZENÁ KOPIE !!!

str. 5/8

Traťový úsek: **0411** Rokycany (mimo) - Nezvěstice (mimo)
Definiční úsek: **D1** nz. Lipnice
Číslo bodu: **3160** km: **17,357** Katastrální území: Lipnice u Spáleného Poříčí

Souřadnice JTSK

Y = 807469,803

X = 1083505,239

Nadm. výška 445,162

Souřadnice ETRS89

Latitude N 49°38'40.81833"

Longitude E 13°36'38.44435"

El. High 491.850

Výškový systém: Bpv

Typ určení výšky: Nivelací

Typ určení bodu: GNSS

Třída přesnosti: 1

Splnění TKP: ANO

Druh stabilizace: kámen

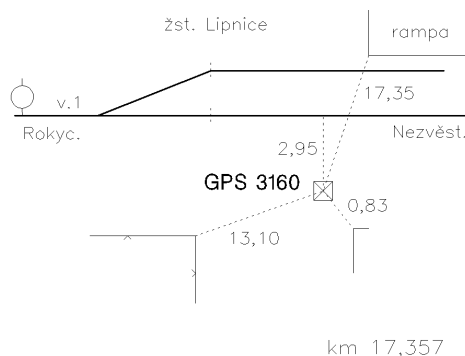
Poznámka: žulový mezník s OTZ

Vyhotovil: SŽG Praha, pracoviště Plzeň

Platnost (od – do): 6. 12. 2011 -

Transformační klíč: 04110207

Původ bodu: G90272H39010



Traťový úsek: **0411** Rokycany (mimo) - Nezvěstice (mimo)
Definiční úsek: **08** Lipnice - Nezvěstice
Číslo bodu: **698** km: **17,530** Katastrální území: Lipnice u Spáleného Poříčí

Souřadnice JTSK

Y = 807628,810

X = 1083428,473

Nadm. výška 445,302

Souřadnice ETRS89

Latitude

Longitude

El. High

Výškový systém: Bpv

Typ určení výšky: Nivelací

Typ určení bodu: POL

Třída přesnosti: 2

Splnění TKP: ANO

Druh stabilizace: kámen

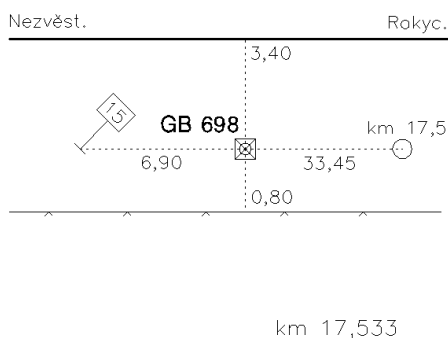
Poznámka: mezník

Vyhotovil: SŽG Praha, pracoviště Plzeň

Platnost (od – do): 17. 5. 2016 -

Transformační klíč:

Původ bodu: G90272H39014



GEODETICKÉ ÚDAJE

Výpis z databáze Železničního bodového pole

Databáze: **szgdb** ----- Umístěná v: szg0000plznt180.szg.szdc.cz : 5432

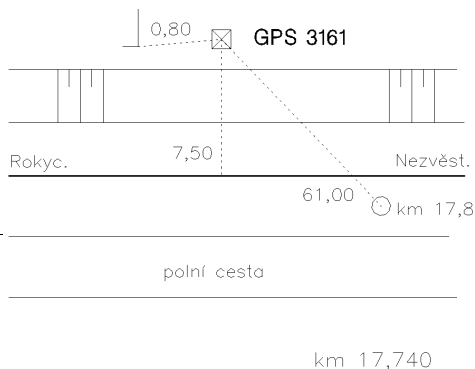
Pracoviště: **SŽG, pracoviště Plzeň** - 12. 08. 2020 16:11:44 - Pelikán, Petr

!!! NEŘÍZENÁ KOPIE !!!

str. 6/8

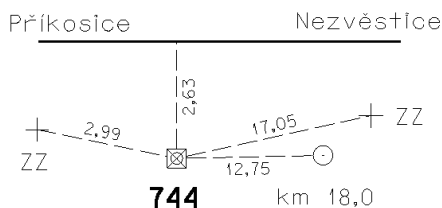
Traťový úsek: **0411** Rokycany (mimo) - Nezvěstice (mimo)
Definiční úsek: **08** Lipnice - Nezvěstice
Číslo bodu: **3161** km: **17,750** Katastrální území: Lipnice u Spáleného Poříčí

Souřadnice	JTSK
Y =	807811,652
X =	1083326,307
Nadm. výška	444,081
Souřadnice	ETRS89
Latitude	N 49°38'44.91981"
Longitude	E 13°36'20.27681"
El. High	490.766
Výškový systém:	Bpv
Typ určení výšky:	Nivelací
Typ určení bodu:	GNSS
Třída přesnosti:	1
Splnění TKP:	ANO
Druh stabilizace:	kámen
Poznámka:	žulový mezník s OTZ: využita stabilizace ZhB 20042290
Vyhotovil:	SŽG Praha, pracoviště Plzeň
Platnost (od – do):	6. 12. 2011 -
Transformační klíč:	04110207
Původ bodu:	G90272H39010



Traťový úsek: **0411** Rokycany (mimo) - Nezvěstice (mimo)
Definiční úsek: **08** Lipnice - Nezvěstice
Číslo bodu: **744** km: **17,987** Katastrální území: Lipnice u Spáleného Poříčí

Souřadnice	JTSK
Y =	807965,715
X =	1083133,952
Nadm. výška	441,450
Souřadnice	ETRS89
Latitude	
Longitude	
El. High	
Výškový systém:	Bpv
Typ určení výšky:	Nivelací
Typ určení bodu:	POL
Třída přesnosti:	2
Splnění TKP:	ANO
Druh stabilizace:	M1
Poznámka:	M1: kámen s hřebem
Vyhotovil:	SŽG Praha, pracoviště Plzeň
Platnost (od – do):	8. 6. 2018 -
Transformační klíč:	
Původ bodu:	G90272H29044



GEODETICKÉ ÚDAJE

Výpis z databáze Železničního bodového pole

Databáze: **szgdb** ----- Umístěná v: szg0000plznt180.szg.szdc.cz : 5432

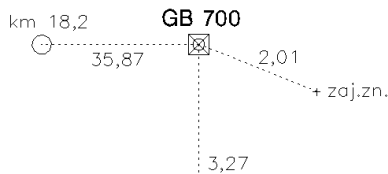
Pracoviště: **SŽG, pracoviště Plzeň** - 12. 08. 2020 16:11:44 - Pelikán, Petr

!!! NEŘÍZENÁ KOPIE !!!

str. 7/8

Traťový úsek: **0411** Rokycany (mimo) - Nezvěstice (mimo)
Definiční úsek: **08** Lipnice - Nezvěstice
Číslo bodu: **700** km: **18,163** Katastrální území: Lipnice u Spáleného Poříčí

Souřadnice	JTSK
Y =	808104,861
X =	1083024,411
Nadm. výška	439,900
Souřadnice	ETRS89
Latitude	
Longitude	
El. High	
Výškový systém:	Bpv
Typ určení výšky:	Nivelací
Typ určení bodu:	POL
Třída přesnosti:	2
Splnění TKP:	ANO
Druh stabilizace:	kámen
Poznámka:	mezník
Vyhotovil:	SŽG Praha, pracoviště Plzeň
Platnost (od – do):	17. 5. 2016 -
Transformační klíč:	
Původ bodu:	G90272H39014



Traťový úsek: **0411** Rokycany (mimo) - Nezvěstice (mimo)
Definiční úsek: **08** Lipnice - Nezvěstice
Číslo bodu: **701** km: **18,350** Katastrální území: Lipnice u Spáleného Poříčí

Souřadnice	JTSK
Y =	808258,984
X =	1082941,207
Nadm. výška	438,818
Souřadnice	ETRS89
Latitude	
Longitude	
El. High	
Výškový systém:	Bpv
Typ určení výšky:	Nivelací
Typ určení bodu:	POL
Třída přesnosti:	2
Splnění TKP:	ANO
Druh stabilizace:	kámen
Poznámka:	mezník: nová výška 06/2018
Vyhotovil:	SŽG Praha, pracoviště Plzeň
Platnost (od – do):	17. 5. 2016 -
Transformační klíč:	
Původ bodu:	G90272H39014



GEODETICKÉ ÚDAJE

Výpis z databáze Železničního bodového pole

Databáze: **szgdb** ----- Umístěná v: szg0000plznt180.szg.szdc.cz : 5432

Pracoviště: **SŽG, pracoviště Plzeň** - 12. 08. 2020 16:11:44 - Pelikán, Petr

!!! NEŘÍZENÁ KOPIE !!!

str. 8/8

Traťový úsek:	0411	Rokycany (mimo) - Nezvěstice (mimo)
Definiční úsek:	08	Lipnice - Nezvěstice
Číslo bodu:	3170	km: 18,515 Katastrální území: Lipnice u Spáleného Poříčí

Souřadnice JTSK

Y = 808421,539

X = 1082897,567

Nadm. výška 437,678

Souřadnice ETRS89

Latitude N 49°38'55.74138"

Longitude E 13°35'47.05851"

El. High 484.357

Výškový systém: Bpv

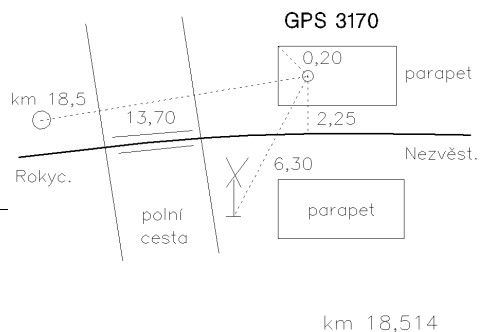
Typ určení výšky: Nivelací

Typ určení bodu: GNSS

Třída přesnosti: 1

Splnění TKP: ANO

Druh stabilizace: kámen



Poznámka: žulový mezník s OTZ

Vyhotovil: SŽG Praha, pracoviště Plzeň

Platnost (od – do): 6. 12. 2011 -

Transformační klíč: 04110207

Původ bodu: G90272H39010